



Interreg




Cofinancé par
l'Union Européenne
Cofinanziato
dall'Unione Europea

France – Italia ALCOTRA



ge.co



Progetto Ge.Co.
Gestione Ecologica dei Conflitti
fra terra & acqua



Interreg



Cofinancé par
l'Union Européenne
Cofinanziato
dall'Unione Europea

XALIS
Coopérative d'entrepreneur e.s

France – Italia ALCOTRA

Progetto Ge.Co.

Un progetto italo francese per lo sviluppo sostenibile e la salvaguardia di specie protette.

Alfieri e testimonial ragazzi delle scuole italiane e francesi.

Un viaggio accompagnati dalla Salamandra di Lanza e dalla Trota fario mediterranea, che ci insegnano come convivere pacificamente con loro e come trasformarle in un'opportunità per il nostro territorio.

6 LUOGHI

- val Chisone e Germanasca
- val Pellice
- valle Po
- parco del Queyras
- val Susa
- Saluzzo


2 STATI

- Italia
- Francia

6 SCUOLE

- Liceo Valdese di Torre Pellice,
- I.I.S.S. Des Ambrois di Oulx,
- I.I.S.S. Carlo Denina di Saluzzo,
- I.I.S.S. "Soleri-Bertoni" di Saluzzo,
- Collège des Hautes Vallées di Guillestre,
- Lycée d'Altitude di Briançon.

120 STUDENTI



6 PARTNER

Il progetto "GE.CO" si concluderà nel 2026 e vede coinvolti vari partner italiani e francesi: Ente di Gestione delle Aree protette del Monviso, Città metropolitana di Torino, Parc Naturel Régional du Queyras, Fédération des Hautes-Alpes pour la pêche et la protection du milieu aquatique, l'Ecole des Mines e la società francese Oxalis di Aix-les-Bains, che ha il ruolo di capofila.

3 GRANDI OBIETTIVI



Creare comunità di giovani, custodi della biodiversità

Workshop transfrontalieri per i giovani sulla biodiversità e sulla gestione dei conflitti d'uso.

Impatti

I giovani come attori a lungo termine nella loro regione.

Risultati

Firma di patti di salvaguardia multi-attore.



Sensibilizzare alla biodiversità e sostenere i gestori privati nel migliorare la conoscenza dell'ambiente naturale sui loro terreni e nell'attuare misure per promuovere la biodiversità.

Impatto

Migliorare la connettività dei corridoi ecologici urbani e periurbani.

Risultati

20 siti/territori transfrontalieri supportati.

Patti per la difesa della biodiversità firmati.



Analizzare e prevedere le criticità e vulnerabilità rispetto all'impatto turistico e delle imprese (conflitti d'uso) per Salamandra di Lanza e Trota fario mediterranea; definire un piano transfrontaliero di mitigazione dei conflitti, adattato ai nuovi scenari climatici.

Per la Salamandra di Lanza: ridurre le azioni impattanti sulla specie, in particolare lo schiacciamento da traffico veicolare, e favorire condizioni di adattamento ai cambiamenti climatici.

Per la Trota fario: aumentare il numero di individui in purezza della specie sul versante italiano e mantenerla su quello francese.





CARTA D'IDENTITÀ

Salamandra di Lanza



Dove abito : Tra 1600 e 2600 m slm nelle Alpi Cozie. In particolare: Val Sangone (Parco Orsiera Rocciavrè); Val Germanasca (Parco Conca Cialancia); Val Pellice (ZSC Oasi Prà - Barant); Valle Po (Parco Monviso); Parco Naturale Regionale del Queyras (ZSC Haut-Guil, Mont-Viso, Valpréveyre).

Le mie caratteristiche



Quanto sono grande da adulta : Da 12 a 20 cm



Colore : Nero liquirizia.



Segni particolari : Vivo sulla terraferma

in luoghi umidi, mi muovo lentamente. Non mi sposto più di 10-15 m dalla mia tana. Ho la pelle sensibile alle alte temperature e alla disidratazione. Porto in grembo le larve per tre o quattro anni, con una gestazione che risente fortemente dei fattori ambientali.

Status : La Salamandra di Lanza è nella Lista rossa delle Specie a Rischio (IUCN) ed è protetta da normative europee e nazionali.



CARTA D'IDENTITÀ

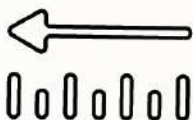
Trota fario mediterranea



Dove abito : Alcuni corsi d'acqua delle Alpi Occidentali come: Val di Susa, Val Chisone e Germanasca, Val Pellice, Valle Po e Queyras.



Le mie caratteristiche



Quanto sono grande : Fino a 70 cm

Colore : Colore di fondo del corpo da grigio a bruno-verdastro e fitta punteggiatura nera e rossa.



Segni particolari : Sono un vero e proprio simbolo delle acque pure. Vivo in corsi d'acqua ricchi d'ossigeno e puliti. Sono un animale solitario e molto territoriale.



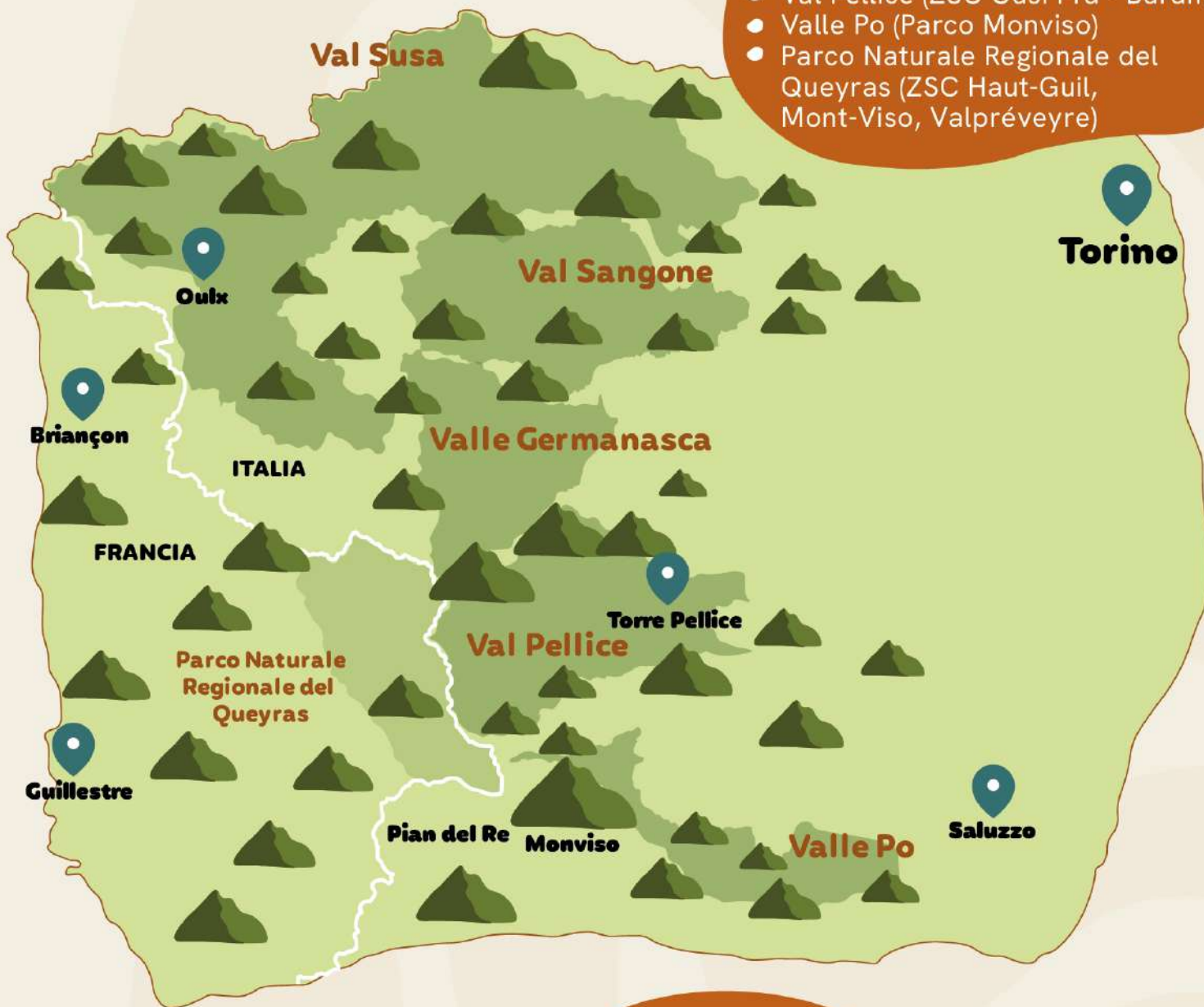
Status : Essendo inserita nelle "specie animali di interesse comunitario" la sua conservazione è focalizzata sulla tutela del suo habitat naturale.

Dove mi puoi trovare...



ABITO SULLE ALPI COZIE E IN PARTICOLARE:

- Val Sangone (Parco Orsiera Rocciavrè)
- Val Germanasca (Parco Conca Cialancia)
- Val Pellice (ZSC Oasi Prà - Barant)
- Valle Po (Parco Monviso)
- Parco Naturale Regionale del Queyras (ZSC Haut-Guil, Mont-Viso, Valpréveyre)



...e come mi puoi proteggere

Rispetta la regolamentazione del traffico, soprattutto tra giugno e agosto (orari stabiliti, velocità ridotta, limitazioni al transito notturno o con la pioggia)

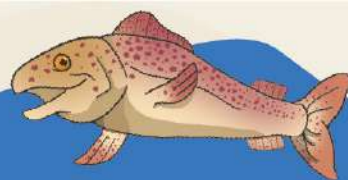


Rispetta la segnaletica stradale e sentieristica a noi dedicata

Aiuta a ridurre il rischio di calpestamento (da cicloescursionismo e da pascolo)



Dove mi puoi trovare...




ABITO IN ALCUNI CORSI D'ACQUA DELLE ALPI OCCIDENTALI COME:

- Fiume Pellice
- Fiume Po
- Fiume Dora Riparia
- Fiume Guil
- Torrenti Chisone e Germanasca
- Torrente Cenischia



...e come mi puoi proteggere



Nell'attività di pesca limitare il numero di catture, o, meglio, praticare la pesca no-kill.

Consentire alle trote di spostarsi agevolmente nel corso d'acqua.

Non ripopolare con animali appartenenti a specie o popolazioni alloctone.



Ambasciatori



della Biodiversità Alpina

Un **viaggio** accompagnati

dalla **Salamandra di Lanza** e
dalla **Trota fario mediterranea**



Interreg



Cofinanziato per
l'Unione Européenne
cofinanziato
dall'Unione Europea



PSL★

France – Italia ALCOTRA

Ce projet est cofinancé par le Fond Européen de Développement Régional (FEDER) dans le cadre du programme Interreg ALCOTRA. Questo progetto è cofinanziato dal Fondo Europeo di Sviluppo Regionale (FESR) nell'ambito del programma Interreg ALCOTRA.